

Commune de Moudon

PLAN DRESSE POUR ENQUETE PUBLIQUE

Propriétaire :	Parcelle :	Désignations RF :	Surfaces :
ETAT DE VAUD	1176	Bâtiment n°ECA 1817	136 m ²
		Champ, pré, pâturage	130'188 m ²
		Forêt	57'931 m ²
			<u>188'255 m²</u>

Plan RF N°2065 (graphique numérisée)
Coord. moy.: 2'552'763 / 1'170'638

CN 1204 au 1:25'000
Alt. moy.: 515 m

Affectation réglementaire : zone agricole
RPEPL approuvé par l'autorité compétente le 26.10.2005
DSB : III

Lim. constr. selon art.36 LRou

Protection des eaux : secteurs üB et Au
Note du recensement architectural : bâtiment non recensé
Dangers naturels : -

La réalisation du projet n'implique pas une mise à jour du plan RF


Objet : Transformation d'une installation de communication mobile existante pour le compte de Salt Mobile SA, nouvelles antennes pour les technologies 3G, 4G et 5G / VD_6085A

Le propriétaire:



LEHMANN GÉOMÈTRE SA
Av. du Temple 19c · CP 1
1000 Lausanne 12
T +41 21 653 40 59
info@lg-plus.ch
www.lg-plus.ch

Lausanne, le 12 octobre 2022


Eduardo RODRIGUES
Ingénieur géomètre breveté



N° dossier: 6271-5

Maître de l'ouvrage

Salt Mobile SA
p.p. Swiss Infra Services SA
Rue de Lausanne 51
1020 Renens

Salt.

Propriétaire du site

Swiss Infra Services SA
Thurgauerstrasse 136
8152 Opfikon

cellnex
moving telecom connectivity

Auteur du projet

cablex SA
Freilagerstrasse 40
8047 Zürich

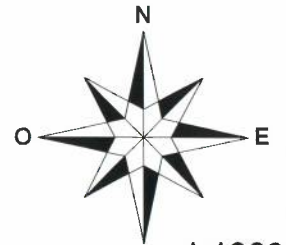
cablex
we build the future

Propriétaire du fonds

Lausanne, 18.01.23

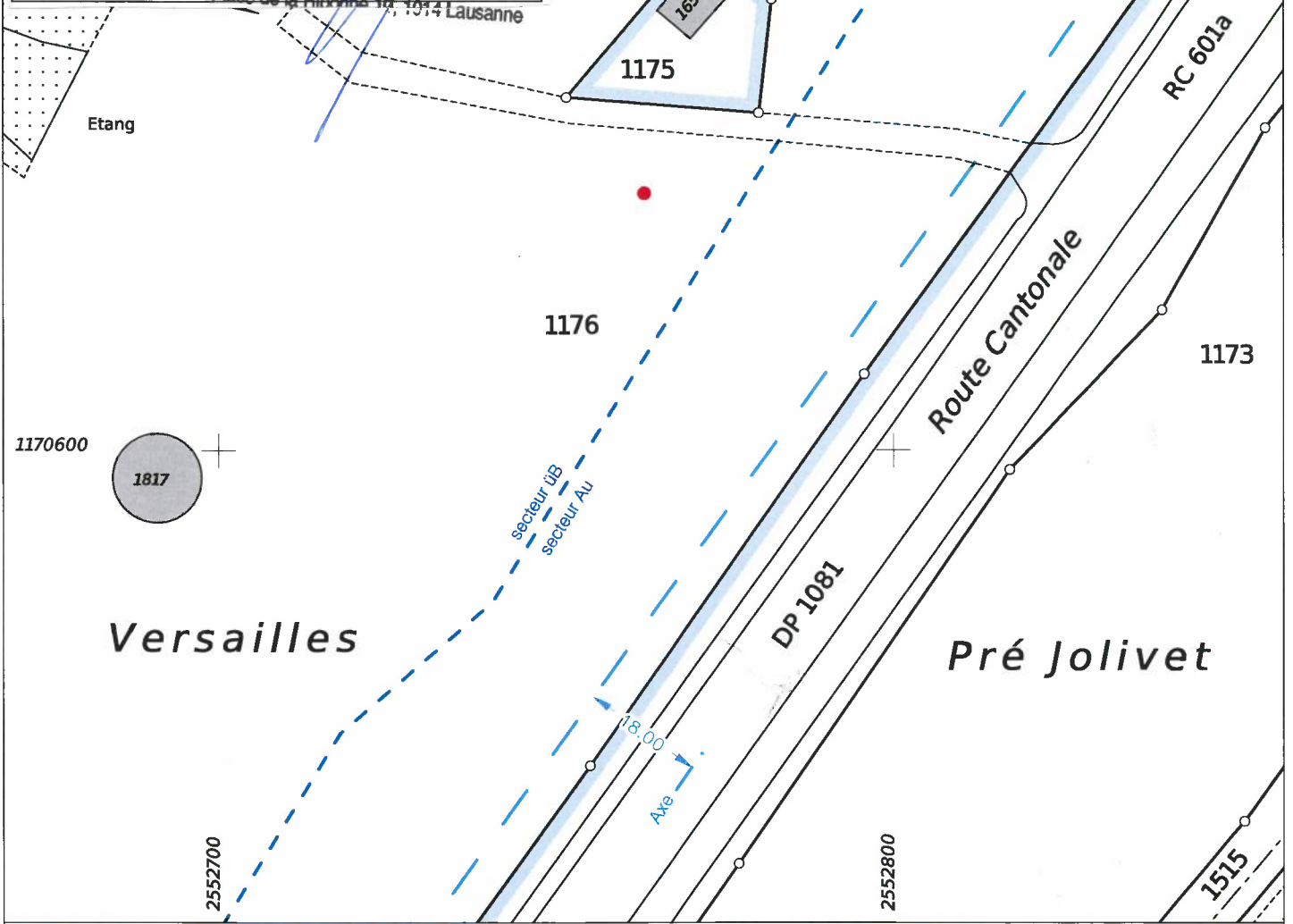
ÉTAT DE VAUD
DÉPARTEMENT DE L'ÉCONOMIE, DE L'INNOVATION,
DE L'EMPLOI ET DU PATRIMOINE
DIRECTION GÉNÉRALE DES IMMEUBLES
ET DU PATRIMOINE
Place de la Financière 10, 1014 Lausanne

Lieu, date



LG⁺ 12.10.22 S 1:1000

Géodonnées © Etat de Vaud
N° dossier: 6271-5
dess.: MPO / ctrl: EE



Légende :

- Antenne
- ▭ Parcelle concernée

Propriétaires voisins :

P.53: (BUSSY) GILLABERT Christian
 P.54: (BUSSY) ETAT DE VAUD
 P.271: (BUSSY) BINGGELI André
 P.1181: BINGELLI André
 P.1138: ETAT DE VAUD
 P.1160: BLASER Anne-Françoise
 P.1161: AUGSBURGER Olivier
 P.1162: GEBHARDT Anne-Lise
 P.1164: MAY Fabienne et Jean-Bernard
 P.1175: COSVEGAZ S.A
 P.1177 et 1178: STREIT Werner
 P.1179: DUCRET Rémy
 P.1846: THONNEY Nicole

Servitude concernée par le projet :
Aucune

Mention :
ID 2011/979: Repère de mensuration

Deposé à l'enquête publique
 du 18 FEV. 2023
 au 19 MARS 2023

au Bureau technique de Moudon
 L'atteste:
 COMMUNE DE MOUDON
 BUREAU TECHNIQUE